

racturé

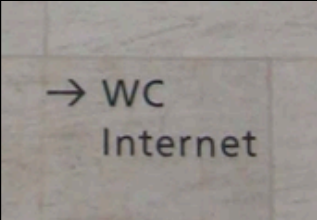
Patrick Poncet,

équipe MIT, Université Paris 7

-

Blandine Ripert,

CNRS, Centre d'Études de l'Inde
et de l'Asie du sud



→ WC
Internet

Équipe Urbatique

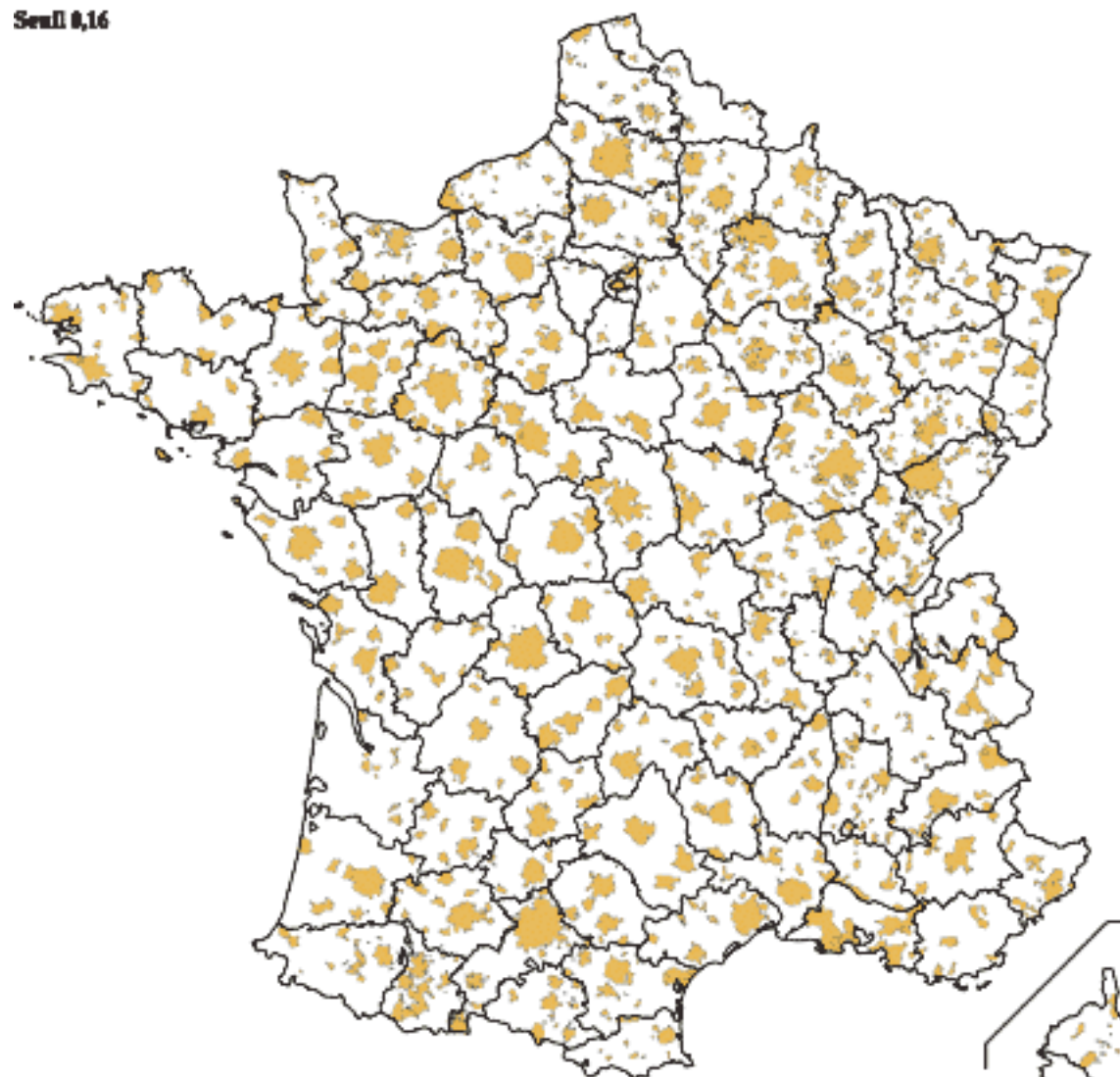
- Boris Beaude (Laboratoire Chôros, EPFL)
- Jacques Lévy (Laboratoire Chôros, EPFL)
- Patrick Poncet (équipe MIT, Université Paris 7)
- Balndine Ripert (CNRS, Centre d'Études de l'Inde de l'Asie du sud)




L'espace fracturé I

Une fracture ville-campagne
posant de façon marginale le problème
de la fracture numérique.

Communes liées
Seuil 0,16

FRANCE 1999



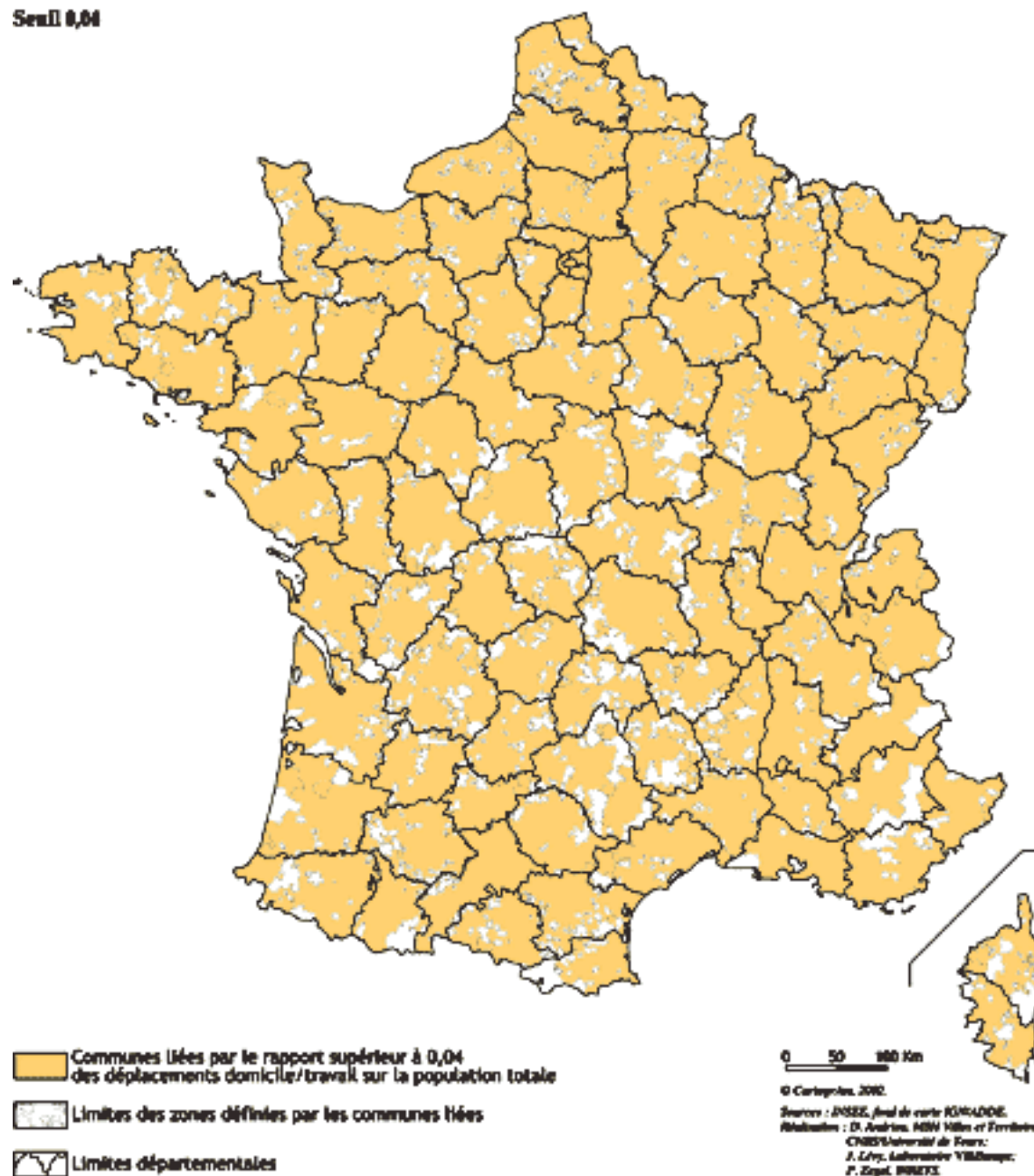
-  Communes liées par le rapport supérieur à 0,16 des déplacements domicile/travail sur la population totale
-  Limites des zones définies par les communes liées
-  Limites départementales

0 50 100 km

© Cartegris, 2000.
Sources : INSEE, *Annuaire de statistique IGNADDE*.
Réalisation : D. Audry, IGN Niles et Territoires.
CNRS/Université de Tours :
J. L'ry, Laboratoire YRIS/Geogr.
P. Zégat, INSEE.

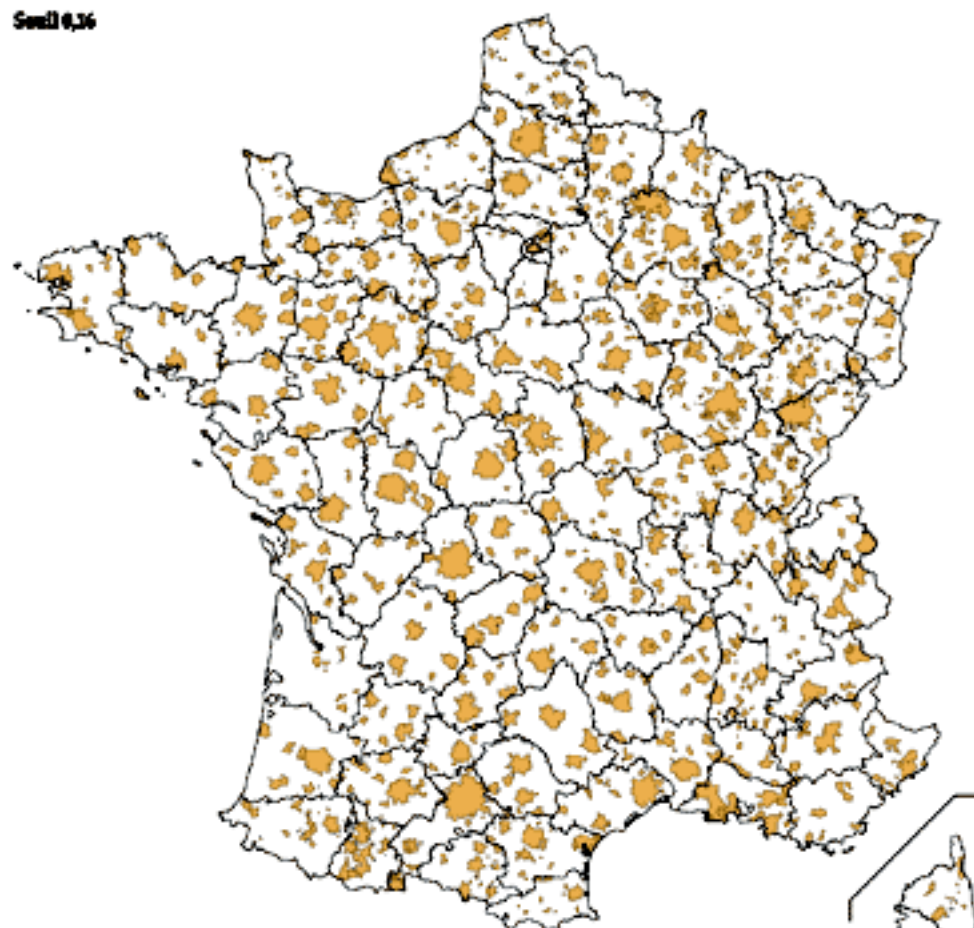
Communes liées
Seuil 0,04




FRANCE 1999



Communes liées
Seuil 0,16

FRANCE 1999

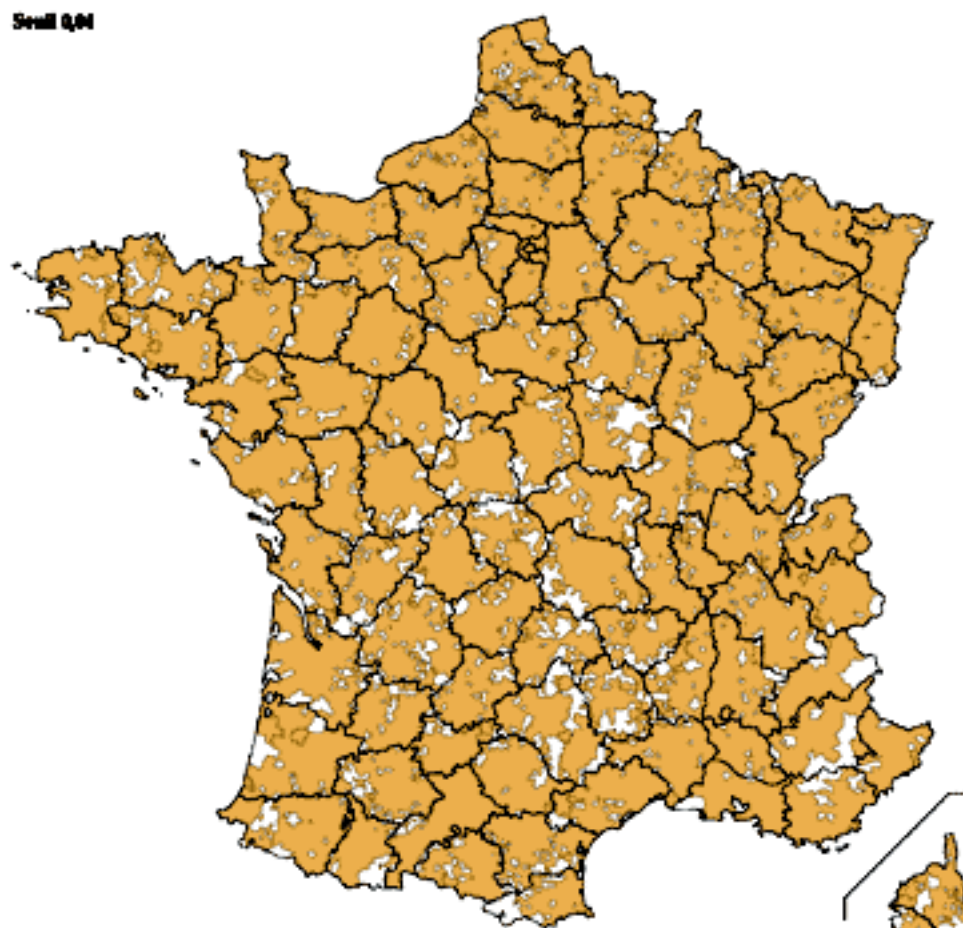



-  Communes liées par le rapport supérieur à 0,16 des déplacements domicile/travail sur la population totale
-  Limites des zones définies par les communes liées
-  Limites départementales

0 50 100 Km
© Corispho, 2005.
Sources : INSEE, Institut de l'économie régionale,
Méthodes : D. Audouin, SER Villes et Territoires,
CERS (Université de Bourgogne),
J. Lecoq, Laboratoire Villes et Territoires,
P. Rogot, 2002/2003.

Communes liées
Seuil 0,04

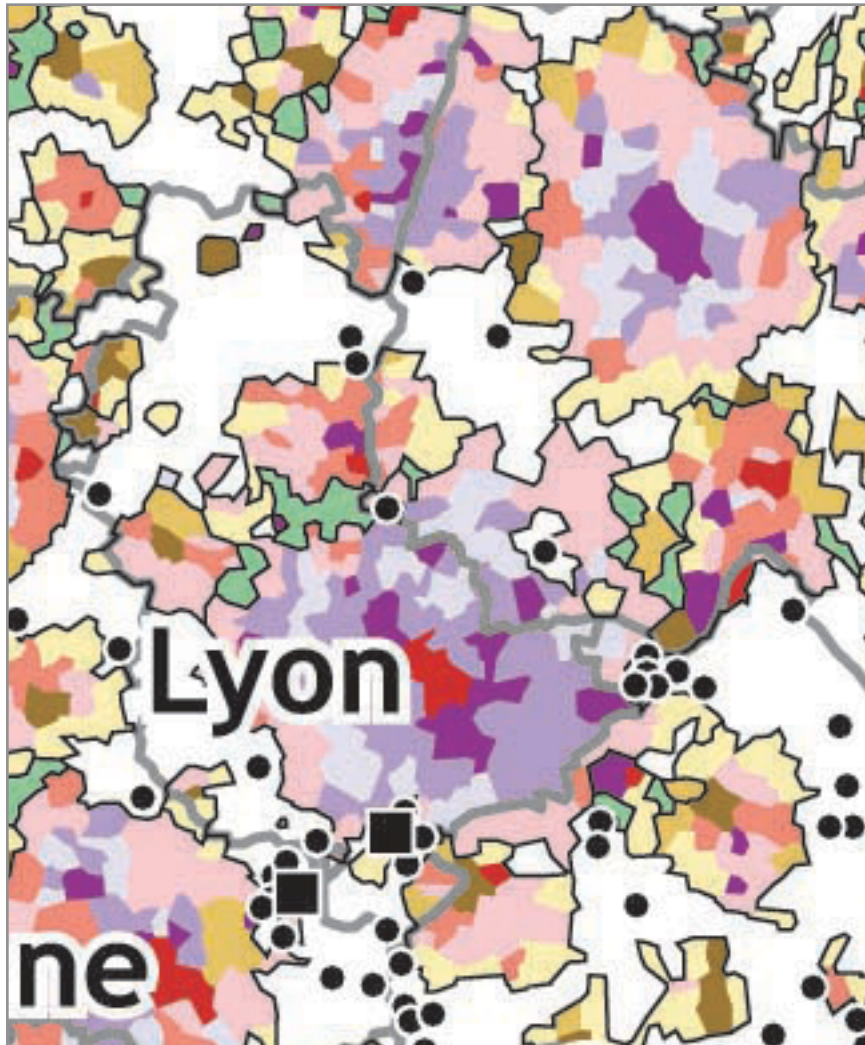
FRANCE 1999



-  Communes liées par le rapport supérieur à 0,04 des déplacements domicile/travail sur la population totale
-  Limites des zones définies par les communes liées
-  Limites départementales

0 50 100 Km
© Corispho, 2005.
Sources : INSEE, Institut de l'économie régionale,
Méthodes : D. Audouin, SER Villes et Territoires,
CERS (Université de Bourgogne),
J. Lecoq, Laboratoire Villes et Territoires,
P. Rogot, 2002/2003.

Une carte de l'urbanité pour étudier la fracture numérique (et les autres)



Aires urbaines :
typologie des configurations
Seuils 0,14 et 0,07

FRANCE 1999



Typologie des communes

Cœur intégré	Pôle intégré	Marge intégrée
Cœur autonome	Pôle autonome	Marge connectée
Cœur indépendant	Pôle indépendant	Marge autonome

Communes urbaines non liées

- Communes de 10 000 à 96 984 habitants
- Communes de 2 000 à 10 000 habitants

Communes multiliées

- Communes multiliées
- Limites des zones définies par les seuils 0,14 et 0,07
- Limites départementales

0 50 100 Km

© Carispa, 2002.

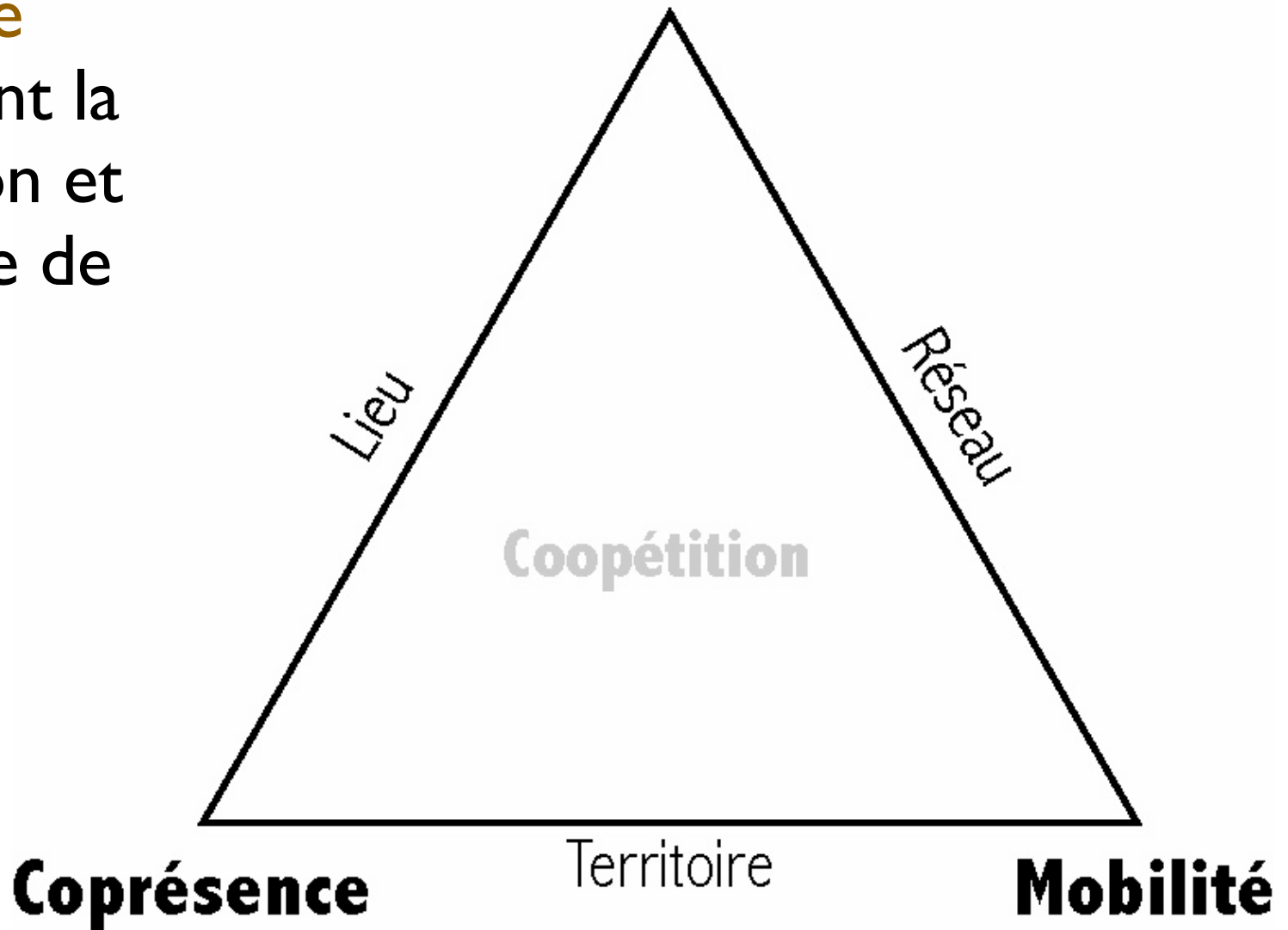
Sources : INSEE, fond de carte IGN/ADNE.
Réalisation : D. Andrieu, MSN Villiers et Territoires,
CNRS/Université de Tours,
J. Lhuq, Laboratoire Villes/Amorq,
P. Zepel, INRETS.

L'espace fracturé 2


Contre une conception de l'espace peu cohérente,
focalisée sur la dimension technique des (N)TIC,
la nécessité d'une
approche intégrée de l'espace des sociétés,
considérant les TIC comme les techniques
d'une des modalités de gestion de la distance :
la télé-communication

3 modalités
de gestion de
la distance
permettent la
production et
la maîtrise de
l'espace.


Télé-communication



La dotation dans chacune
des modalités de gestion
de la distance défini le
capital spatial.

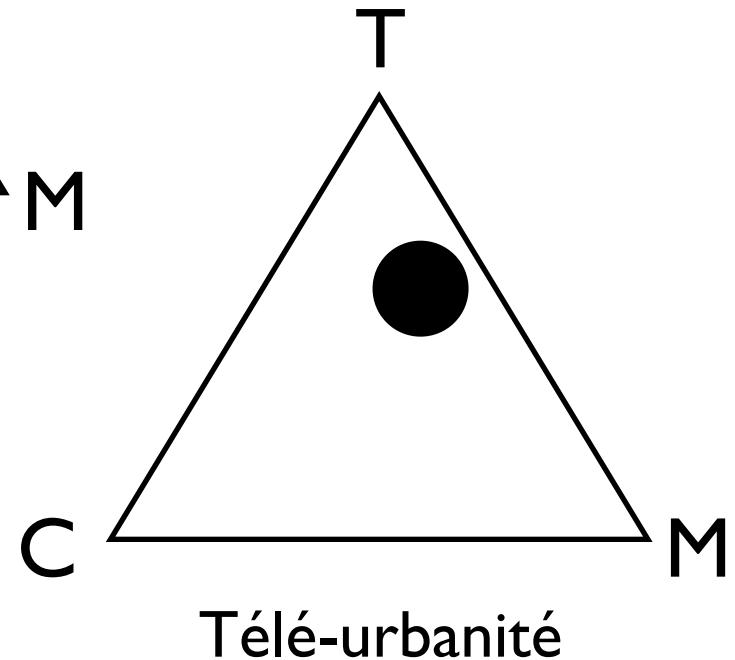
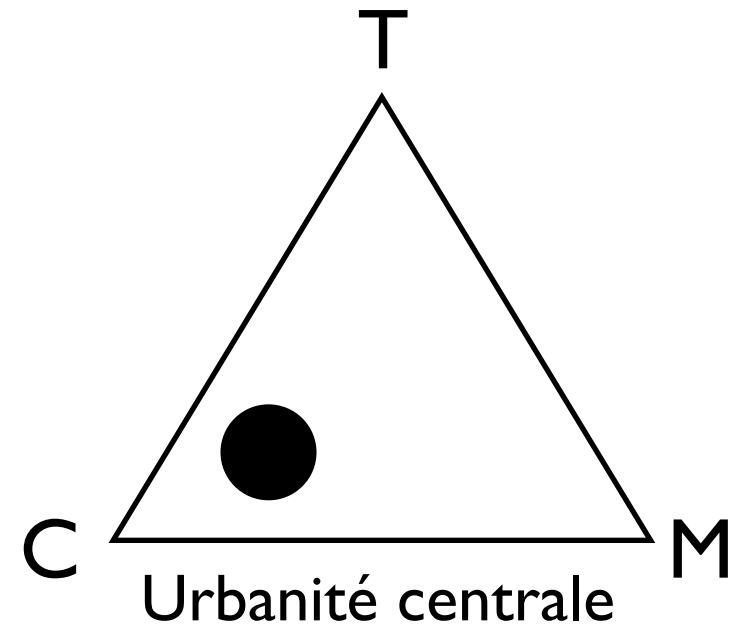
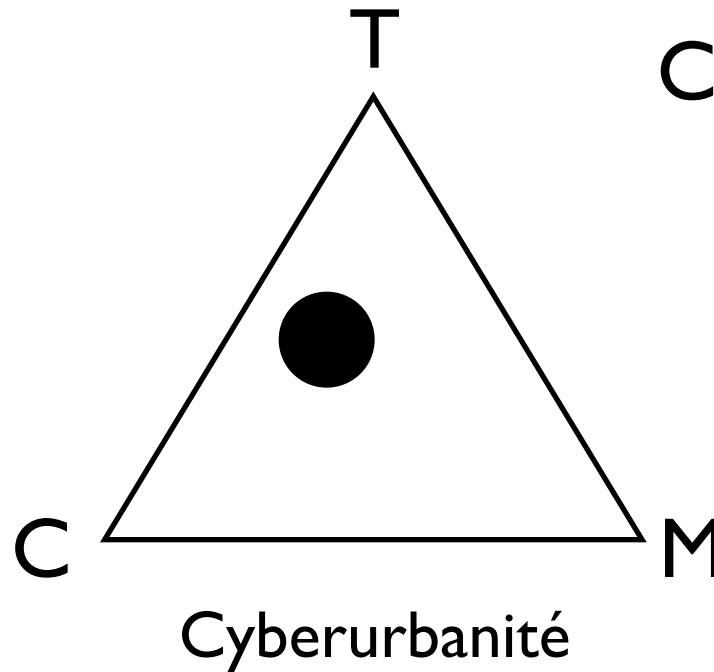
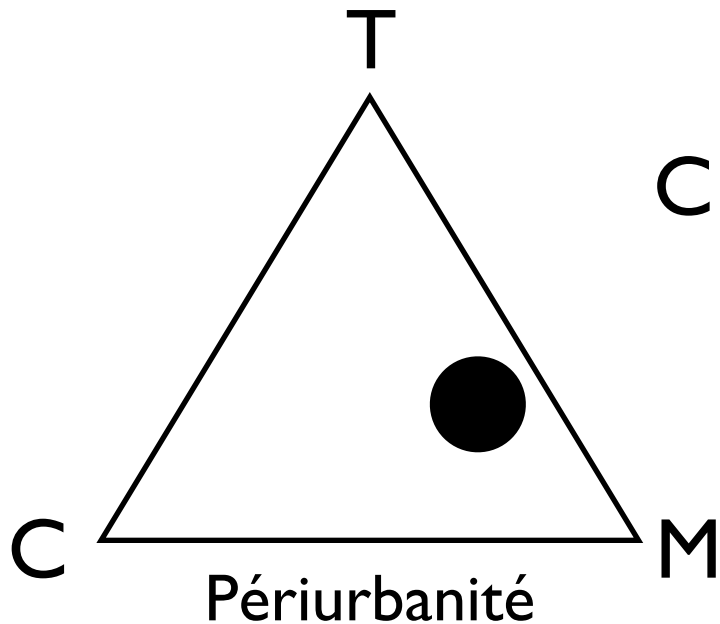


Petit capital
spatial



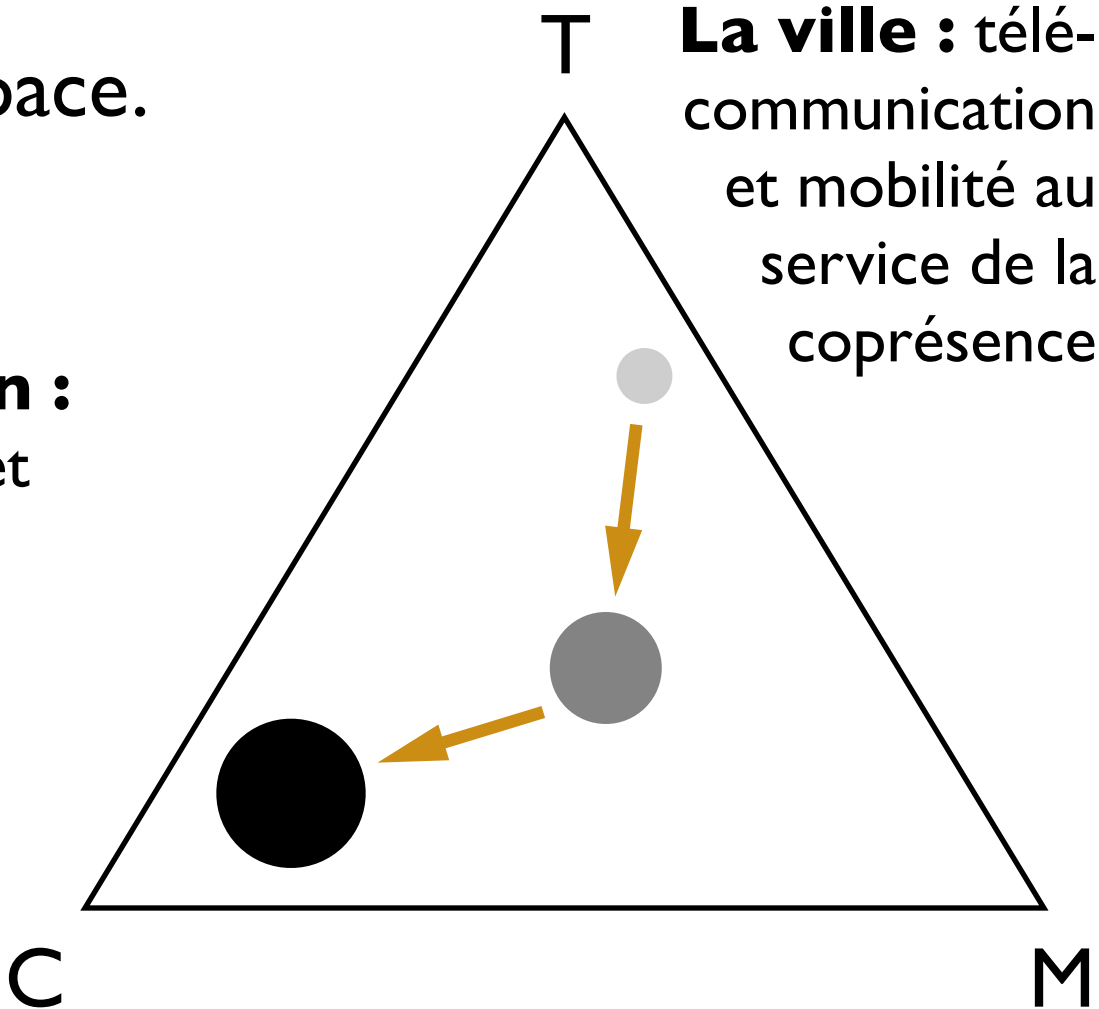
Grand capital
spatial

La **décomposition** du capital spatial permet de relativiser la dotation dans chaque modalité.

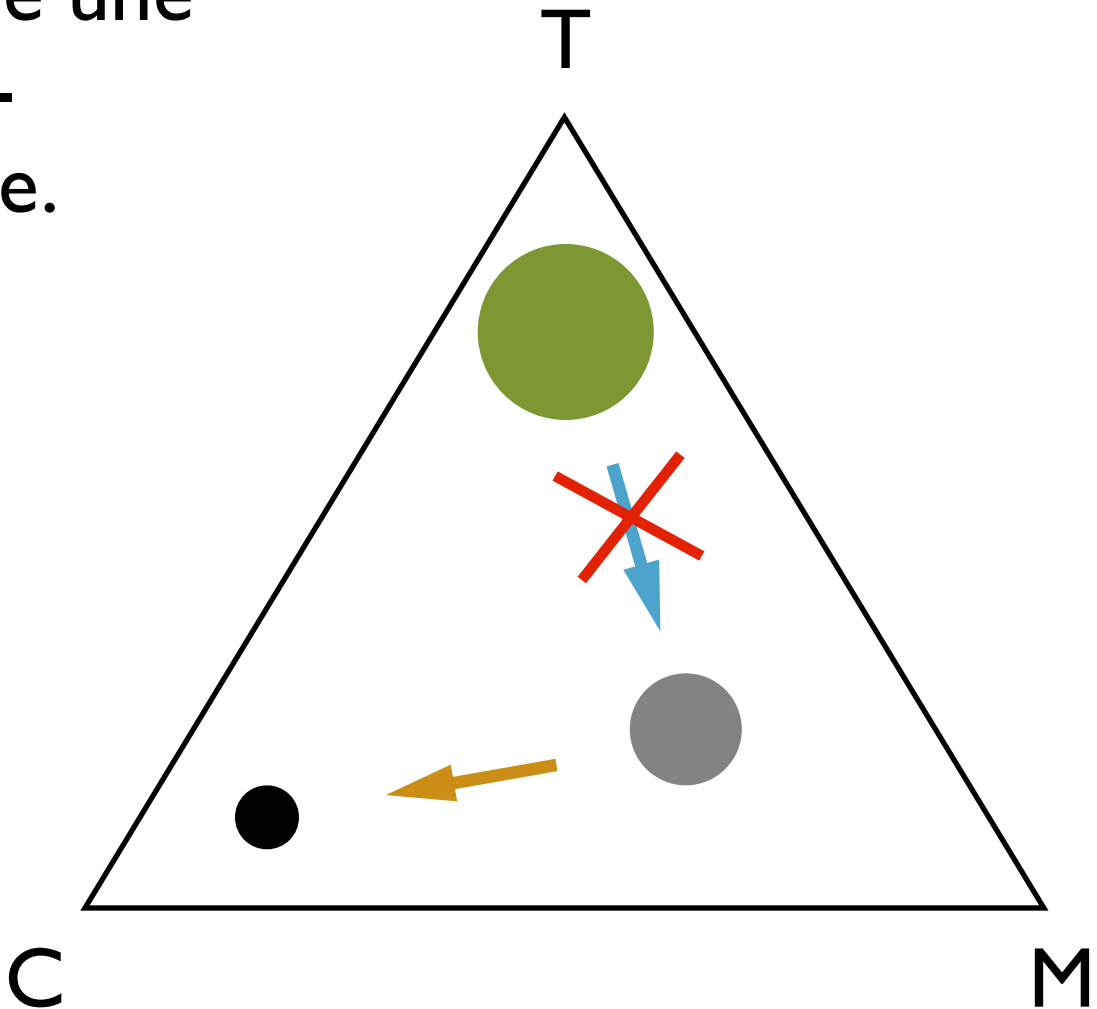


La **coopétition** décrit
l'articulation des
modalités de gestion de la
distance dans la
production de l'espace.

Coopétition :
coopération et
compétition



La **fracture numérique** peut être interprétée comme une défaillance de la coopération, malgré une forte dotation télé-communicationnelle.



Ganesh s'est mis à l'informatique !



© Blandine Ripert

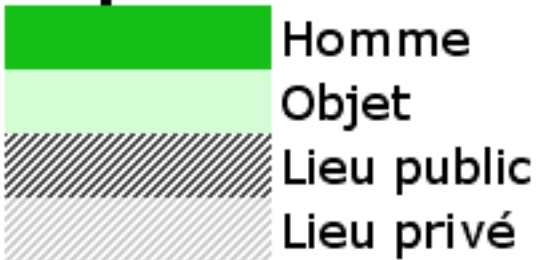
www.espacestemp.net

<http://espacestemp.revues.org/document842.html>

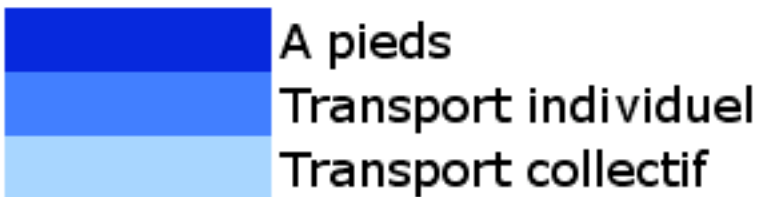
Une journée de Mahindra

(Mumbai)

Coprésence



Mobilité



Télé-communication

